

**MONOGRAFIA DE POZO**




CÓDIGO DE POZO	No existe en BDH
----------------	------------------

CÓDIGO PROINSA	S-037-UY-SALTO
----------------	----------------

COORDENADAS (hddd°mm'ss.s'')	LATITUD	S 31 16 26,9
	LONGITUD	W 57 55 06,2
ALTITUD (m)	43.8	

DIRECCION	En predio del Hotel - Ruta 3 vieja y Represa Salto Grande
LOCALIDAD	Salto
DEPARTAMENTO/PROVINCIA	Salto
PROPIETARIO	Hotel Horacio Quiroga
CONTACTO	Sr. Julián Safi – TE +598 73 34411/30900
DETALLES UTILES	
DESCRIPCION DEL ACCESO	
10 Km al norte de la ciudad de Salto, en zona Represa de Salto Grande	

**MONOGRAFIA DE POZO**

INSTALACIONES	ESTADO DEL POZO	Buena
	FACILIDADES PARA EL MUESTREO	Fácil acceso vehicular. Se cuenta con instalaciones adecuadas para realizar el muestreo. No hay canilla en boca de pozo pero se cuenta con derivación para realizar el muestreo. Se cuenta con corriente eléctrica cercana. No tiene acceso para sonda.
DIFICULTADES ENCONTRADAS DURANTE EL MUESTREO	Ninguna	
FOTOGRAFIAS		
<div></div>		

**MONOGRAFIA DE POZO**

USOS DEL AGUA	CONSUMO HUMANO	X Uso en el hotel
	CONSUMO INDUSTRIAL	
	USO AGRICOLA/G ANADERO	

USOS DEL SUELO	ZONA AGRICOLA	
	ZONA URBANA	
	ZONA INDUSTRIAL	